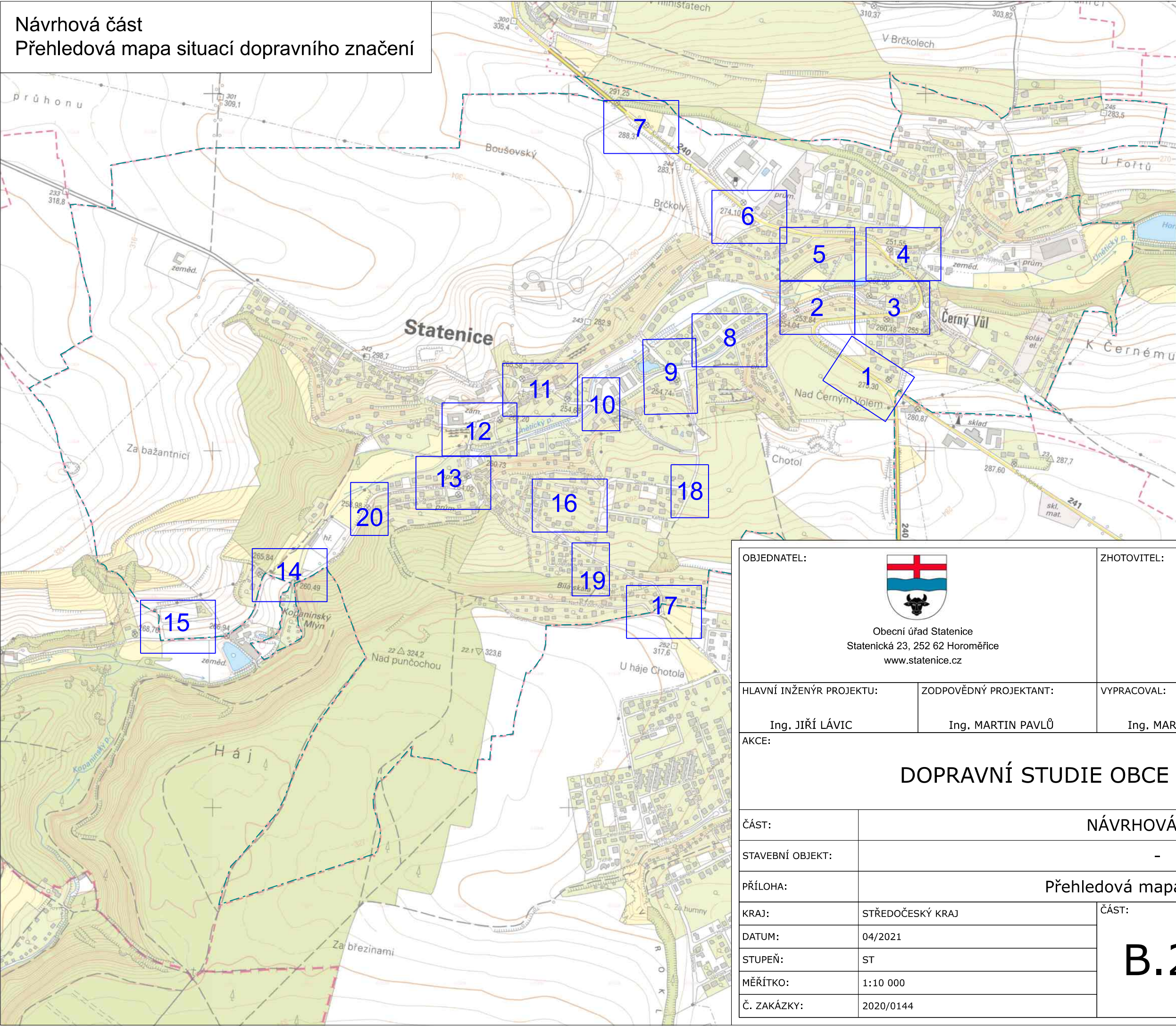


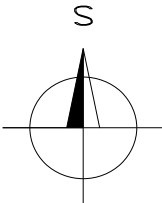
Návrhová část
Přehledová mapa situací dopravního značení





LEGENDA:

3

 rámeček a číslo situace
dopravního značení



OBJEDNATEL:		ZHOTOVITEL:		
<div></div> <div>Obecní úřad Statenice Statenická 23, 252 62 Horoměřice www.statenice.cz</div>		<div></div> <div>AFRY CZ s.r.o. Magistrů 1275/13, 140 00 Praha 4 www.afry.cz</div>		
HLAVNÍ INŽENÝR PROJEKTU:	ZODPOVĚDNÝ PROJEKTANT:	VYPRACOVAL:	KONTROLOVAL:	
Ing. JIŘÍ LÁVIC	Ing. MARTIN PAVLŮ	Ing. MARTIN PAVLŮ	Mgr. MARTIN KOUKAL	
AKCE:				
DOPRAVNÍ STUDIE OBCE STATENICE				
ČÁST:	NÁVRHOVÁ ČÁST			
STAVEBNÍ OBJEKT:	-			
PŘÍLOHA:	Přehledová mapa situací DZ			
KRAJ:	STŘEDOČESKÝ KRAJ	ČÁST:	PŘÍLOHA Č.:	ČÍSLO PARE:
DATUM:	04/2021	B.2	10.0	
STUPEŇ:	ST			
MĚŘÍTKO:	1:10 000			
Č. ZAKÁZKY:	2020/0144			