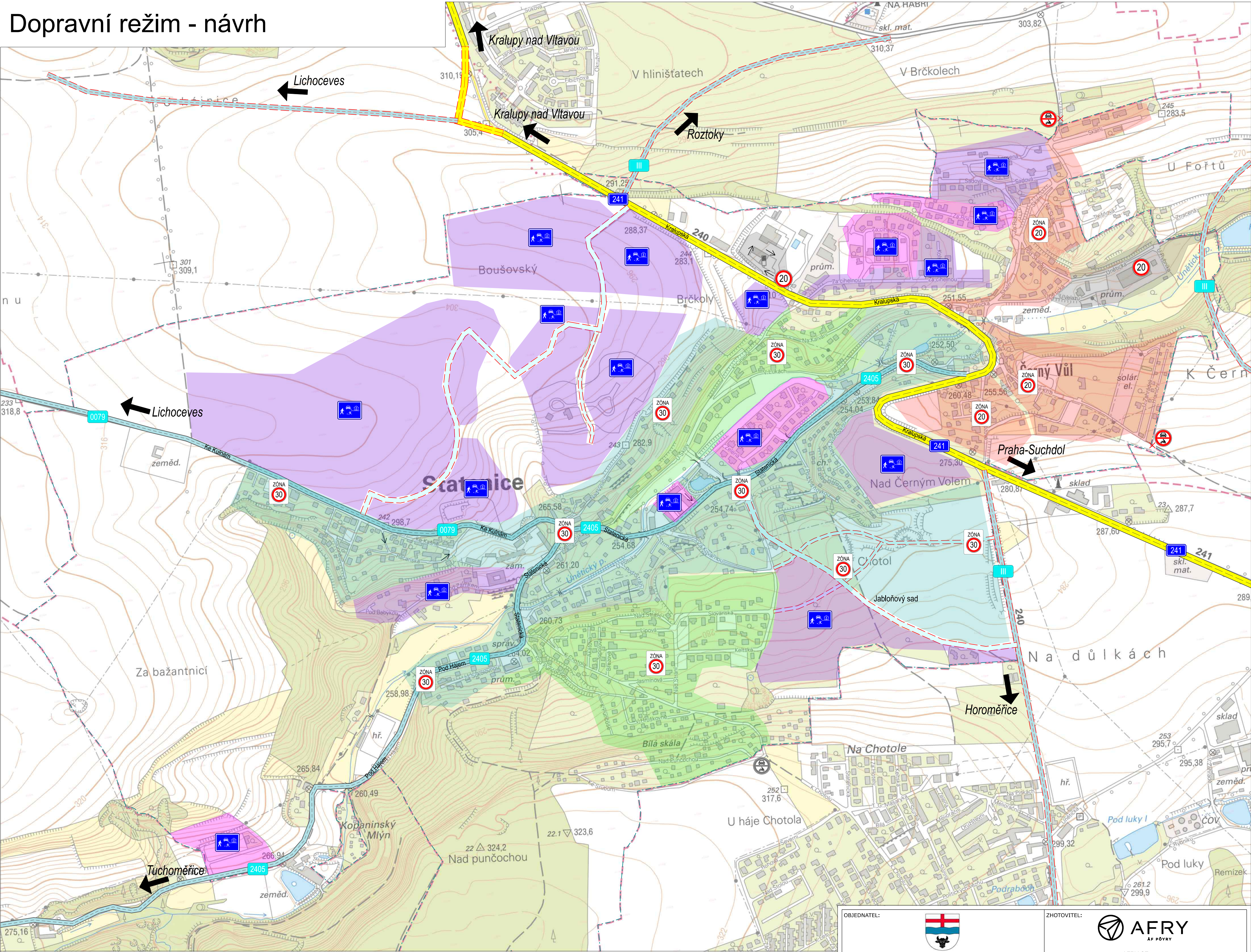




Dopravní režim - návrh



LEGENDA :

- silnice II. třídy - stav
- silnice II. třídy - návrh
- silnice III. třídy - stav
- silnice III. třídy - návrh
- místní kom. II. tř. - návrh
- místní kom. III. tř. - návrh

 zóna 30 - stav zóna 30 - návrh obytná zóna - stav obytná zóna - návrh oblast s max. rychlostí 20 km/h - stav zóna 20 - návrh hranice obce jednosměrný provoz fyzická zábrana průjezdu motorových vozidel zrušení stávajícího zákazu vjezdu, povolený průjezd všech vozidel

OBJEDNATEL: <div></div> <div>Obecní úřad Statnice Statnická 23, 252 62 Horoměřice www.statnice.cz</div>		ZHOTOVITEL: <div> <b>AFRY</b> AF PÖRRY</div> <div>AFRY CZ s.r.o. Magistrů 1275/13, 140 00 Praha 4 www.afry.cz</div>	
HLAVNÍ INŽENÝR PROJEKTU: <div>Ing. JIŘÍ LÁVIC</div>	ZODPOVĚDNÝ PROJEKTANT: <div>Ing. MARTIN PAVLŮ</div>	VYPRACOVAL: <div>Ing. MARTIN PAVLŮ</div>	KONTOLOVAL: <div>Mgr. MARTIN KOUKAL</div>
AKCE:			
DOPRAVNÍ STUDIE OBCE STATNICE			
ČÁST:	NÁVRHOVÁ ČÁST		
STAVEBNÍ OBJEKT:	-		
PŘÍLOHA:	Dopravní režim - návrh		
KRAJ:	STŘEDOČESKÝ KRAJ	ČÁST: <div>B.2</div>	PŘÍLOHA Č.: <div>4</div>
DATUM:	04/2021		
STUPEŇ:	ST		
MĚŘÍTKO:	1:5 000		
Č. ZAKÁZKY:	2020/0144	ČÍSLO PARE:	