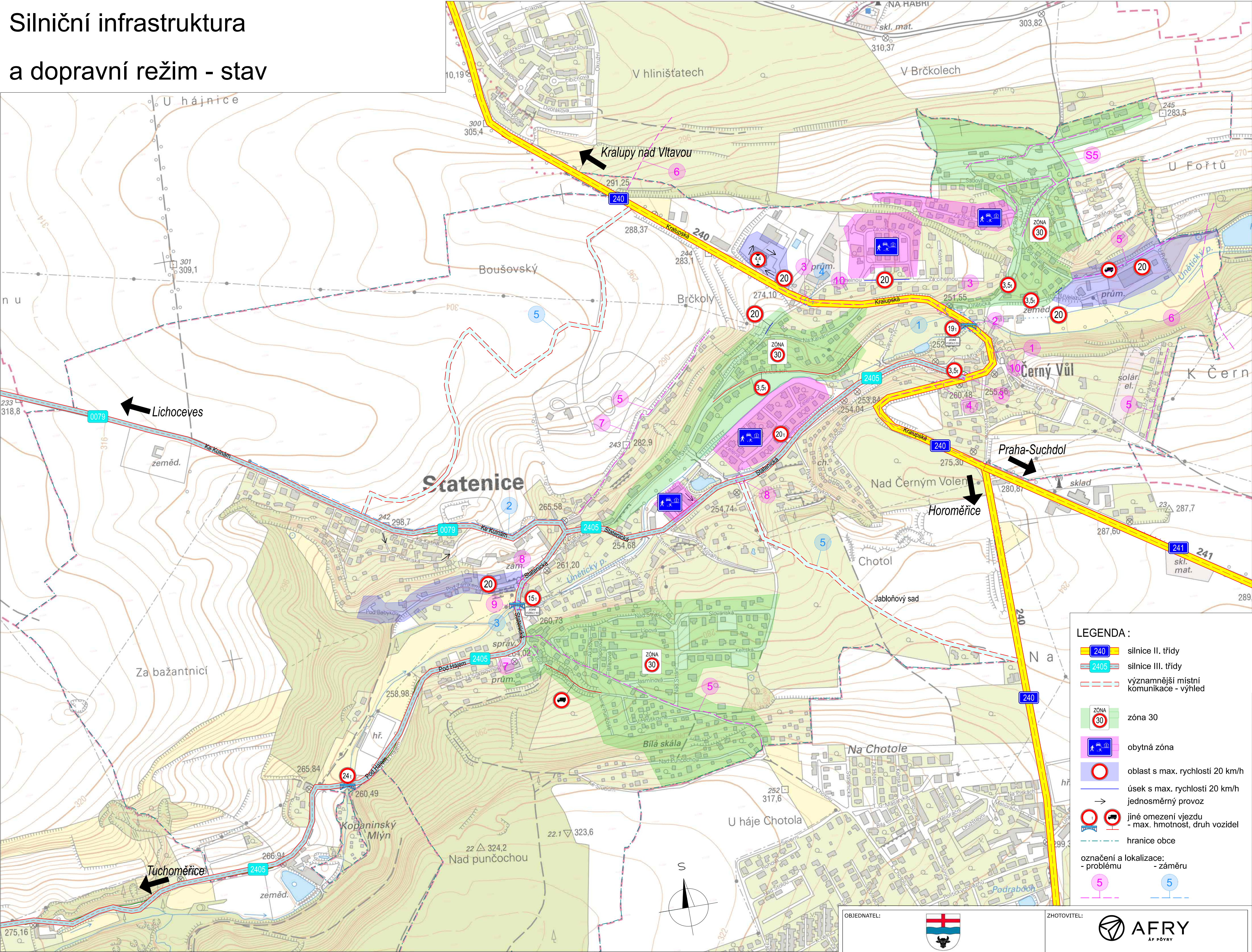


# Silniční infrastruktura a dopravní režim - stav





## PROBLÉMY: 1 až 10

- Vedení tranzitní automobilové dopravy po silnici II/240 skrz zastavěné území obce.
- Havarijní stav mostu přes Únětický potok na silnici II/240.
- Nevhodné stavební uspořádání křižovatek se silnicí II/240.
- Autobusová zastávka „Černý Vůl, Hospoda“ je umístěna na jízdním pruhu, což způsobuje obíždění stojícího autobusu protisměrným jízdním pruhem.
- Nevyhovující šířkové parametry a technický stav místních komunikací v okrajových částech obce.
- Záměry nových komunikací nejsou zanesené v územích plánech okolních měst a obcí.
- Nevhodné podmínky pro průjezd vozidel IZS.
- Nevhodné stavební uspořádání křižovatek se silnicí II/2405.
- Nevyhovující stav mostu přes Únětický potok na silnici II/2405.
- Nejednotný dopravní režim na vedlejších komunikacích.

## ZÁMĚRY: 1 až 5

- Oprava zdi podél Kralupské ul. a rekonstrukce mostu přes Únětický potok.
- Rekonstrukce ulice Ke Kulnám (silnice III/0079) vč. vybudování chodníku.
- Rekonstrukce mostu přes Únětický potok na silnici III/2405.
- Místo pro přecházení přes Kralupskou ul.
- Sběrné místní komunikace v oblastech nové zástavby - Jabloňový sad a areál Boušovský

OBJEDNATEL:  Obecní úřad Státenice Státenická 23, 252 62 Horoměřice www.statenice.cz		ZHOTOVITEL:  AFRY CZ s.r.o. Magistrů 1275/13, 140 00 Praha 4 www.afry.cz	
HLAVNÍ INŽENÝR PROJEKTU: Ing. JIŘÍ LÁVIC	ZODPOVĚDNÝ PROJEKTANT: Ing. MARTIN PAVLŮ	VYPRACOVAL: Bc. ONDŘEJ STRNAD	KONTROLOVAL: Mgr. MARTIN KOUKAL
AKCE: <b>DOPRAVNÍ STUDIE OBCE STATENICE</b>			
ČÁST:	ANALYTICKÁ ČÁST		
STAVEBNÍ OBJEKT:	-		
PŘÍLOHA:	Silniční infrastruktura a dopravní režim - stav		
KRAJ:	STŘEDOČESKÝ KRAJ	ČÁST:	PŘÍLOHA Č.:
DATUM:	02/2021	<b>B.1</b>	
STUPEŇ:	ST	<b>5</b>	
MĚŘÍTKO:	1:5 000		
Č. ZAKÁZKY:	2020/0144		
		ČÍSLO PARE:	