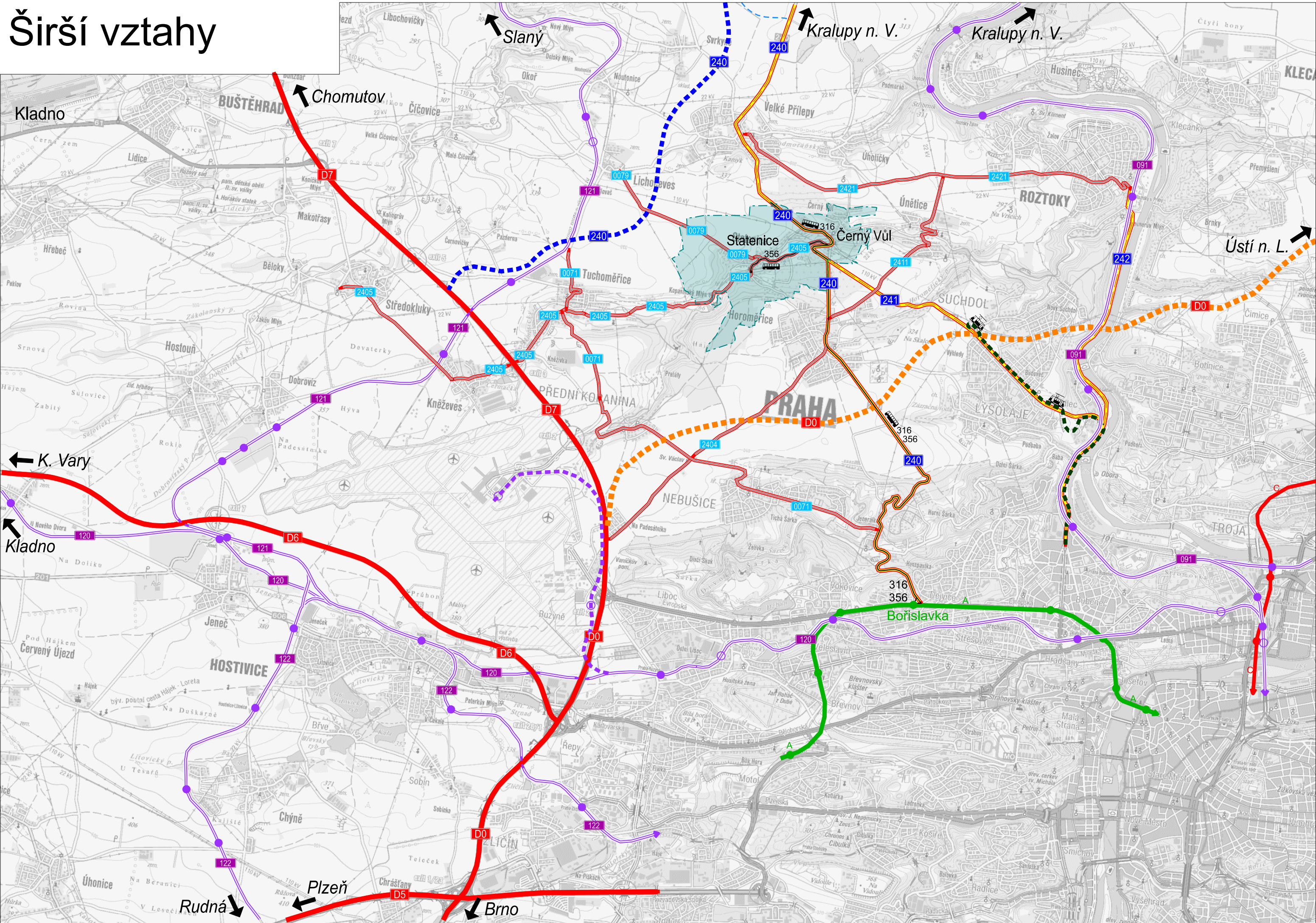




# Širší vztahy



## LEGENDA

- území obce
- Komunikace -
- stávající:
- D7 dálnice
  - silnice II.třídy
  - silnice III.třídy
  - železniční trať se stanicí/zastávkou
  - trasa metra se stanicí
  - autobusové linky PID
- plánované:
- dálnice D0 - Pražský okruh
  - přeložka silnice II/240
  - přeložka silnice III. třídy
  - železnice Praha - Kladno
  - vč. odbočky na letiště se stanicí/zastávkou
  - tramvajová trať do Suchdola

OBJEDNATEL:		ZHOTOVITEL:		
<div></div> <div>Obecní úřad Státnice Státnická 23, 252 62 Horoměřice www.statnice.cz</div>		<div><b>AFRY</b> AF PŮVRY</div> <div>AFRY CZ s.r.o. Magistrů 1275/13, 140 00 Praha 4 www.afry.cz</div>		
HLAVNÍ INŽENÝR PROJEKTU:	ZODPOVĚDNÝ PROJEKTANT:	VYPRACOVAL:	KONTROLOVAL:	
Ing. JIŘÍ LÁVIC	Ing. MARTIN PAVLŮ	OLDŘICH ADÁMEK	Mgr. MARTIN KOUKAL	
AKCE:				
DOPRAVNÍ STUDIE OBCE STATNICE				
ČÁST:	ANALYTICKÁ ČÁST			
STAVEBNÍ OBJEKT:	-			
PŘÍLOHA:	Širší vztahy			
KRAJ:	STŘEDOČESKÝ KRAJ	ČÁST:	PŘÍLOHA Č.:	ČÍSLO PARE:
DATUM:	02/2021	B.1	1	
STUPEŇ:	ST			
MĚŘÍTKO:	1:50 000			
Č. ZAKÁZKY:	2020/0144			